

**Индивидуальный предприниматель Трыков К.В**

"Колокольня церкви Алексея , человека  
Божьего -нач.ХХв", расположенного по  
адресу : Ярославская область ,  
Переславский р -н, село Новоалексеевка

**РАБОЧАЯ ДОКУМЕНТАЦИЯ**

**Раздел . Архитектурные решения**

Изм.	№ док.	Подп.	Дата

Москва 2024

# Индивидуальный предприниматель Трыков К.В

"Колокольня церкви Алексея , человека Божьего -нач.ХХв", расположенного по адресу : Ярославская область , Переславский р -н, село Новоалексеевка

## РАБОЧАЯ ДОКУМЕНТАЦИЯ Раздел . Архитектурные решения

Индивидуальный предприниматель

К.В. Трыков

Изм.	№ док.	Подп.	Дата

Москва 2024

Инв. № подл.	Взам. инв. №

## СОДЕРЖАНИЕ:

## (РАЗДЕЛ АРХИТЕКТУРНЫЕ РЕШЕНИЯ)

1. Пояснительная записка стр. 3-6

## Графические материалы:

2. Фотофиксация существующего положения стр. 7 - 8
3. Схема демонтажа стр. 9-10
4. Планы подвала и первого этажа стр. 11
5. Планы второго и третьего этажа стр. 12
6. План четвертого уровня стр. 13  
(верхняя площадка колокольни).
7. Разрез 1-1. стр. 14
8. Разрез 2-2 стр. 15
9. Фасад восточный стр. 16
10. Фасад западный стр. 17
11. Фасад северный стр. 18
12. Фасад южный стр. 19
13. Узлы и детали М 1:25 стр. 20-23
14. Узлы и детали М 1:10 стр. 24-25

Взам. инв. №

Подпись и дата

Инв. № подл.

Изм.	Кол.уч	Лист	№док	Подп.	Дата

## ПОЯСНИТЕЛЬНАЯ ЗАПИСКА

**Рассматриваемый объект расположен на земельном участке по адресу:**

Ярославская область, Переславский район , с/о Глебовский  
(дер.Новоалексеевка)

– по данным публичной кадастровой карты.

улица Алексиевская Пустынь, 1, село Новоалексеевка, городской округ  
Переславль-Залесский, Ярославская область - по данным Яндекс  
карты.

**Кадастровый номер участка** - 76:11:043804:311

**Категория земель** - сельскохозяйственного назначения

**Транспортная доступность:** Участок расположен в 110 км от МКАД  
по Ярославскому шоссе.

От города Переславль – Залесский - 16 км.

### **Описание существующего состояния объекта:**

Объект - колокольня церкви Алексия, человека Божьего –  
(возведена в начале XXв).

В настоящее время объект представляет собой кирпичную  
четырёхъярусную колокольню с подвалом.

В подвал ведёт лестница из пристроенного кирпичного тамбура.  
Первый этаж в настоящее время используется как котельная, куда по  
газопроводной трубе подведен газ. На второй ярус ведет лестница в  
толще кирпичной стены из здания церкви, далее на верхние ярусы

Взам. инв. №	
Подпись и дата	
Инв. № подл.	

Изм.	Кол.уч	Лист	№док	Подп.	Дата

ведут металлические лестницы, до верхней площадки, где расположены колокола.

Геометрические размеры объекта по наружным размерам:

высота – кирпичная часть – ок. 19 м; полная высота, от земли до верха купола ок. 29 м., основание прибл. 8,5 м x 8,5 м.

Колокольня, ввиду сильного разрушения (трещины, деформации, разрушение кирпичного декора), под действием природных и исторических факторов, подлежит демонтажу и возведению заново, с воспроизведением существующего архитектурного вида, но с использованием современных технологических решений.

### Проектные решения:

Архитектурно-художественный облик сохраняется в изначальном виде. Изменения характеристик объемно-планировочных решений (габариты и площади помещений), обусловлены более эффективными современными решениями:

Стены - вместо кирпичной кладки толщиной 2.5 м у основания колокольни проектом предусмотрено возведение железобетонной основы с толщиной стен 200 мм и обкладки ее кирпичом толщиной 250 мм (в 1 кирпич).

Перекрытия между этажами – монолитные железобетонные. Стены подвала проектом предусмотрены железобетонными, толщиной 300 мм, с утеплением экструдированным пенополистиролом толщиной 100 мм, защищенным железобетонной прижимной стенкой.

**Исходными данными** для проекта является - Графическая часть «Архитектурные чертежи» по теме: проведение работ по измерению геометрических характеристик сооружения с применением 3D сканера (предпроектные работы), обработка и выдача облака точек в цвете,

Взам. инв. №

Подпись и дата

Инв. № подл.

Изм.	Кол.уч	Лист	№док	Подп.	Дата

формирование модели объекта в программных комплексах, по объекту «Колокольня церкви Алексия, человека Божьего – нач. XXв», расположенного по адресу: Ярославская обл. Переславский р-н, село Новоалексеевка для составления и оформления графических материалов ОБ-01/09-2023-ДП-ИИ.ГЧ Договор: № ОБ-01/09-2023-ДП от «26» сентября 2023

Объём демонтируемой кирпичной кладки: - 520 куб.м.

Объём возводимой кирпичной кладки: - 110 куб.м.

Площадь устраиваемой теплоизоляции подвала - 36 кв.м.  
(экструдированный пенополистирол толщ. 100 мм)

Инв. № подл.	Подпись и дата	Взам. инв. №					Лист
							6
Изм.	Кол.уч	Лист	№док	Подп.	Дата		



# ФОТОФИКСАЦИЯ СУЩЕСТВУЮЩЕГО ПОЛОЖЕНИЯ 1

ВИД С СЕВЕРО-ВОСТОКА



ВИД С ВОСТОКА



ВХОДНОЙ ТАМБУР (ЮГО-ВОСТОЧНЫЙ ФАСАД)



ВХОДНОЙ ТАМБУР (ЮГО-ВОСТОЧНЫЙ ФАСАД)






						АР				
						"Колокольня церкви Алексея, человека Божьего-нач.ХХв", расположенного по адресу: Ярославская область, Переславский р-н, село Новоалексеевка				
Изм.	Кол.уч	Лист	№ док.	Подпись	Дата	Колокольня		Стадия	Лист	Листов
Разработал	Наумов			<i>Н.И.</i>	12.23			Р	7	
Н. контр.	Жиряков			<i>Ж.</i>	12.23	Фотофиксация существующего положения		ИП Трыков К.В.		
ГИП	Попенов			<i>П.</i>	12.23					

Создано	
Инв. № подл.	
Подл. и дата	
Взам. инв. №	



# ФОТОФИКСАЦИЯ СУЩЕСТВУЮЩЕГО ПОЛОЖЕНИЯ 2

ВИД С СЕВЕРА



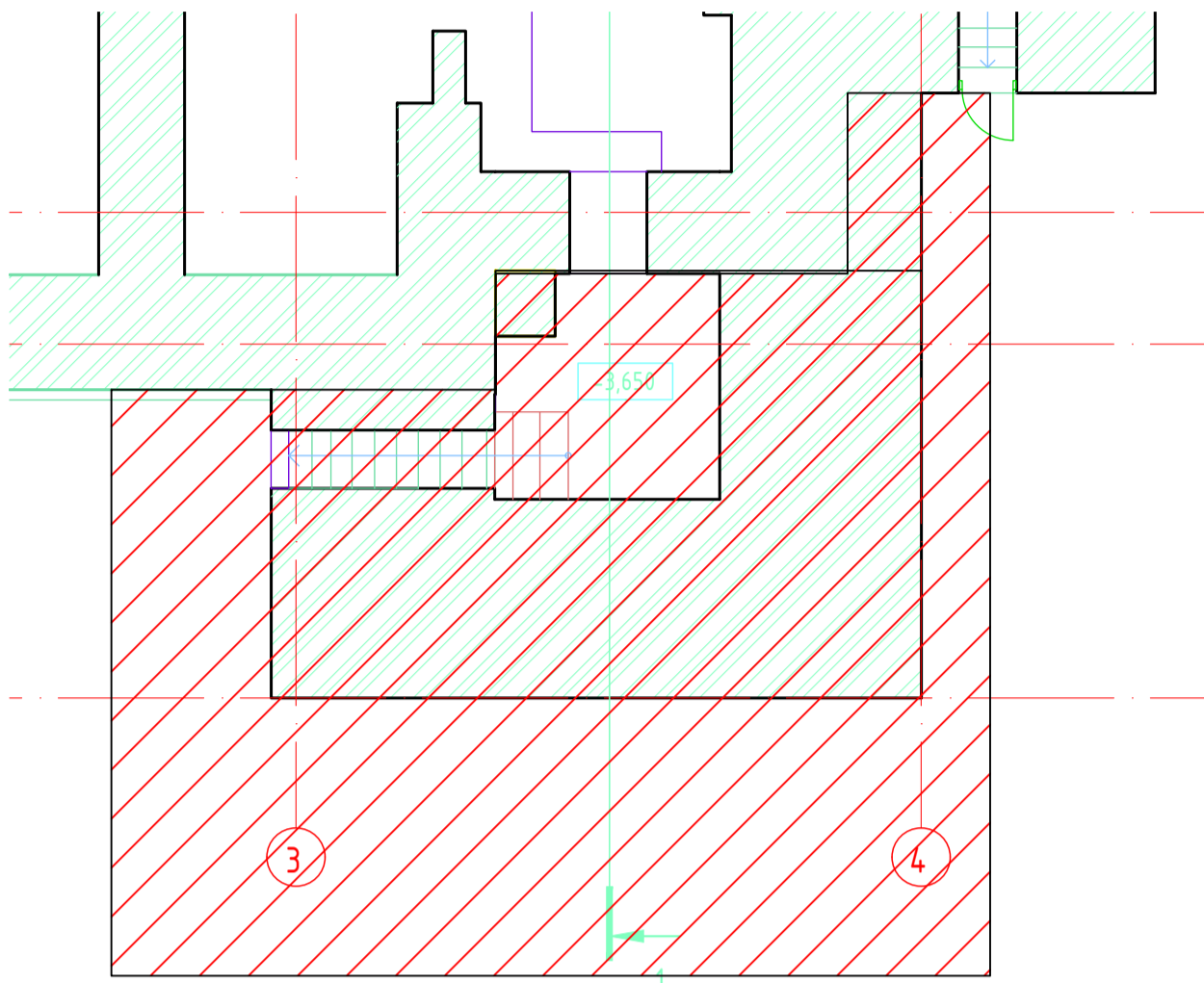
Создано	
Изм. №	
Подл. и дата	
Взам. инв. №	
Инв. № подл.	

						АР				
						"Колокольня церкви Алексея, человека Божьего-нач.ХХв", расположенного по адресу: Ярославская область, Переславский р-н, село Новоалексеевка				
Изм.	Кол.ч	Лист	№ док.	Подпись	Дата	Колокольня		Стадия	Лист	Листов
Разработал	Наумов			<i>Наумов</i>	12.23			Р	8	
Н. контр.	Жиряков			<i>Жиряков</i>	12.23	Фотофиксация существующего положения		ИП Трыков К.В.		
ГИП	Попенов			<i>Попенов</i>	12.23					

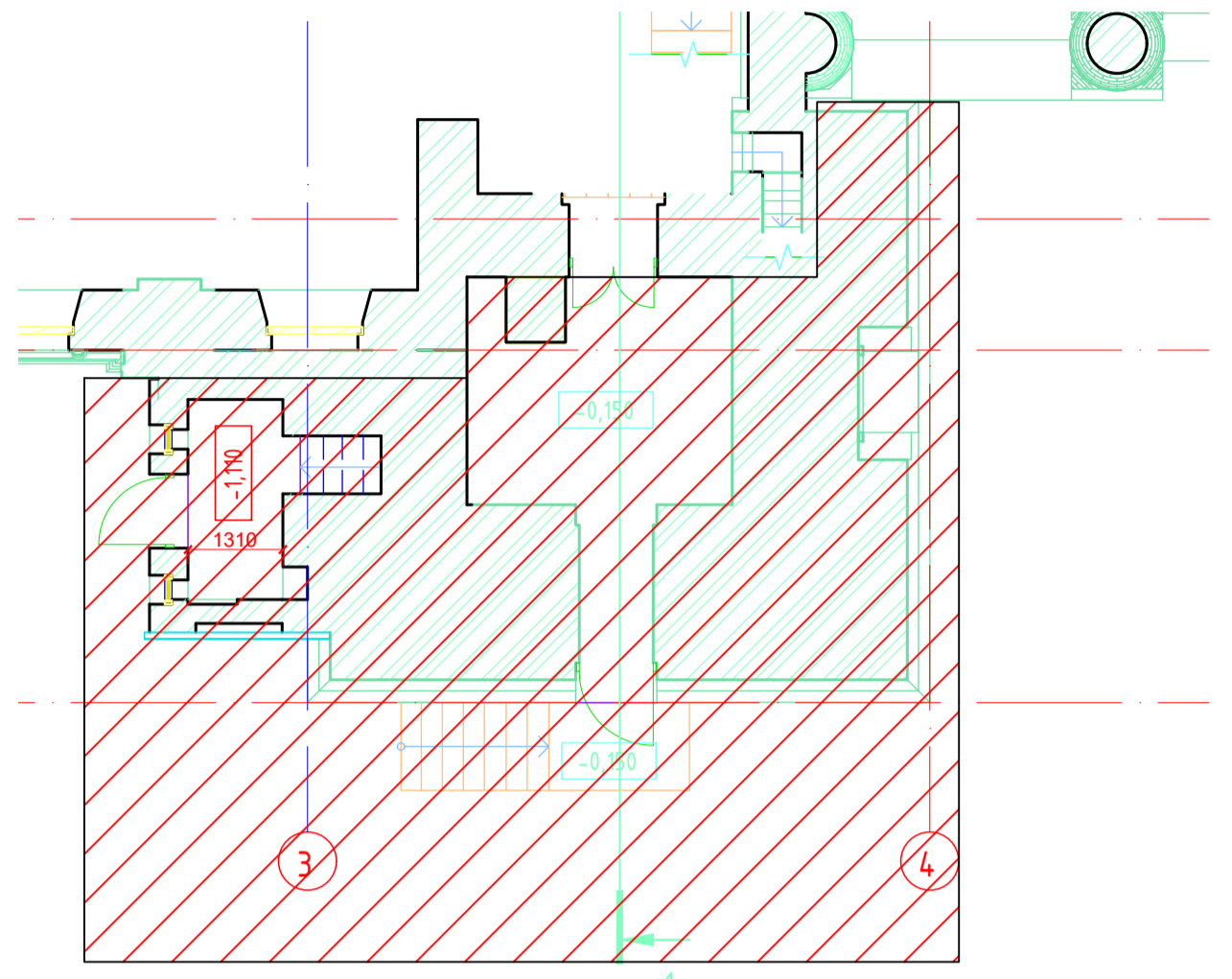


# СХЕМА ДЕМОНТАЖА КОЛОКОЛЬНИ

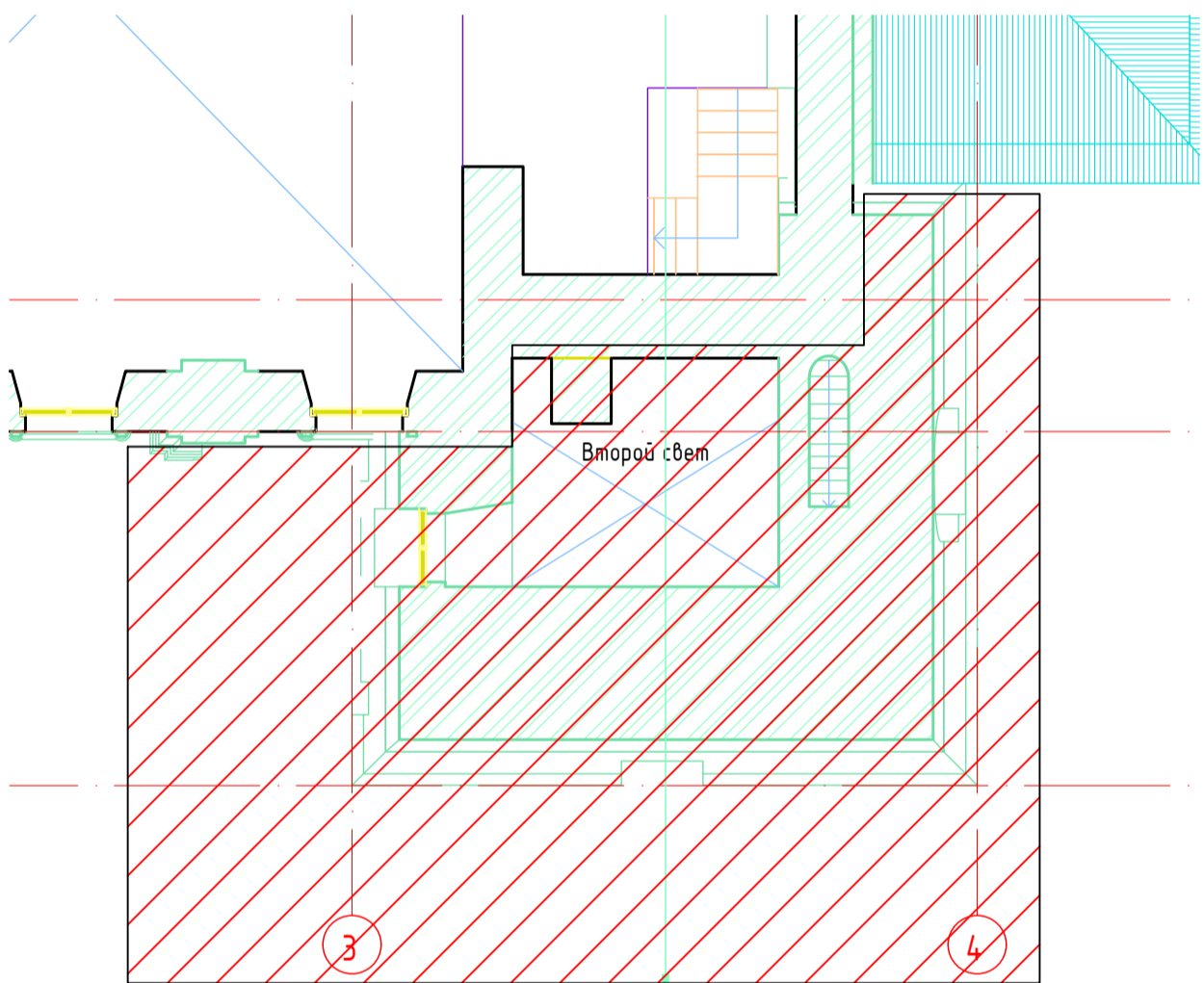
ПЛАН ПОДВАЛА  
М 1:100



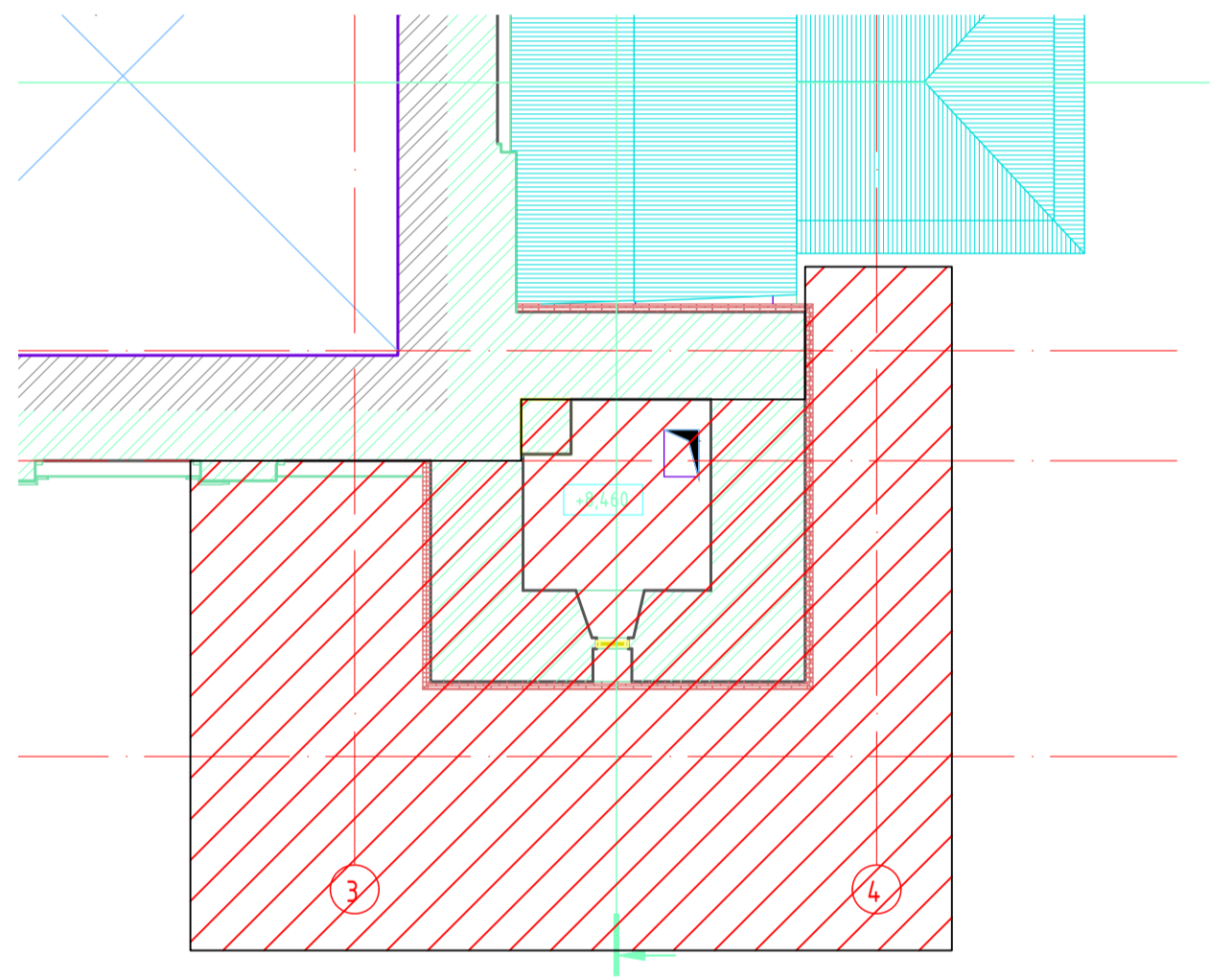
ПЛАН 1ГО ЭТАЖА  
М 1:100



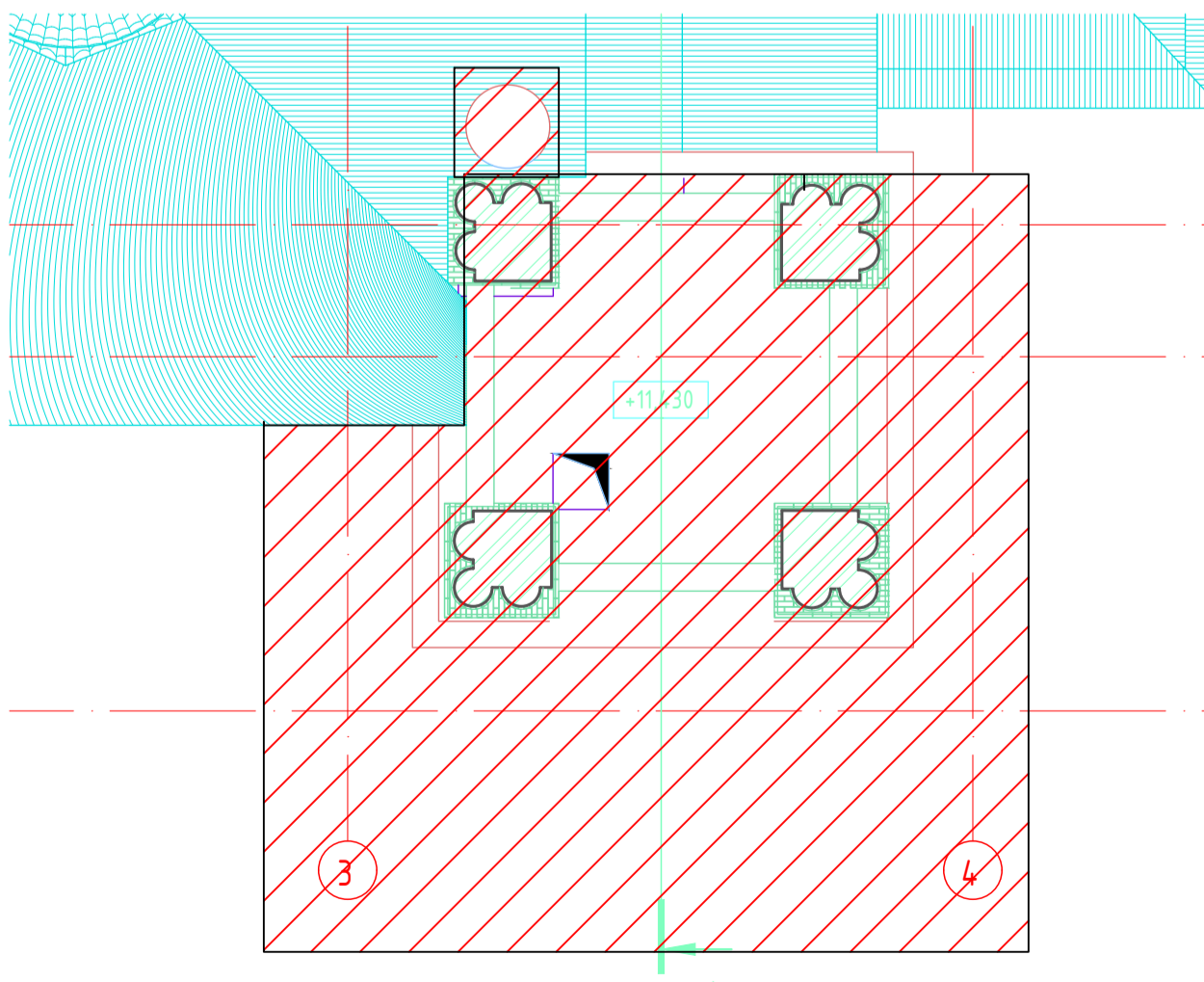
ПЛАН 2ГО ЭТАЖА  
М 1:100



ПЛАН 3ГО ЭТАЖА  
М 1:100



ПЛАН 4ГО ЭТАЖА  
М 1:100



## УСЛОВНЫЕ ОБОЗНАЧЕНИЯ:

 демонируемая часть здания

## ПРИМЕЧАНИЕ:


Возможны локальные отхождения от схемы по причинам выявленным ходе демонтажа.

Создано	
Изм.	
Инв. N подл.	
Васм. инв. N	
Подл. и дата	

						АР				
						"Колокольня церкви Алексия, человека Божьего-нач.ХХв", расположенного по адресу: Ярославская область, Переславский р-н, село Новоалексеевка				
Изм.	Кол.ч	Лист	N док.	Подпись	Дата	Колокольня		Стадия	Лист	Листов
Разработал	Наумов			<i>Наумов</i>	12.23			Р	9	
Н. контр.	Жиряков			<i>Жиряков</i>	12.23	Схема демонтажа		ИП Трыков К.В.		
ГИП	Попенов			<i>Попенов</i>	12.23					



# СХЕМА ДЕМОНТАЖА КОЛОКОЛЬНИ



## ПРИМЕЧАНИЕ:

- 1) Возможны локальные отхождения от схемы по причинам выявленным ходе демонтажа.
- 2) Кирпичная труба демонтируется

## УСЛОВНЫЕ ОБОЗНАЧЕНИЯ:



демонтируемая часть здания

						АР				
						"Колокольня церкви Алексия, человека Божьего-нач.ХХв", расположенного по адресу: Ярославская область, Переславский р-н, село Новоалексеевка				
Изм.	Кол.ч	Лист	№ док.	Подпись	Дата	Колокольня		Стадия	Лист	Листов
Разработал	Наумов			<i>Наумов</i>	12.23			Р	10	
						Схема демонтажа		ИП Трыков К.В.		
Н. контр.	Жиряков			<i>Жиряков</i>	12.23					
ГИП	Попенов			<i>Попенов</i>	12.23					

Создано

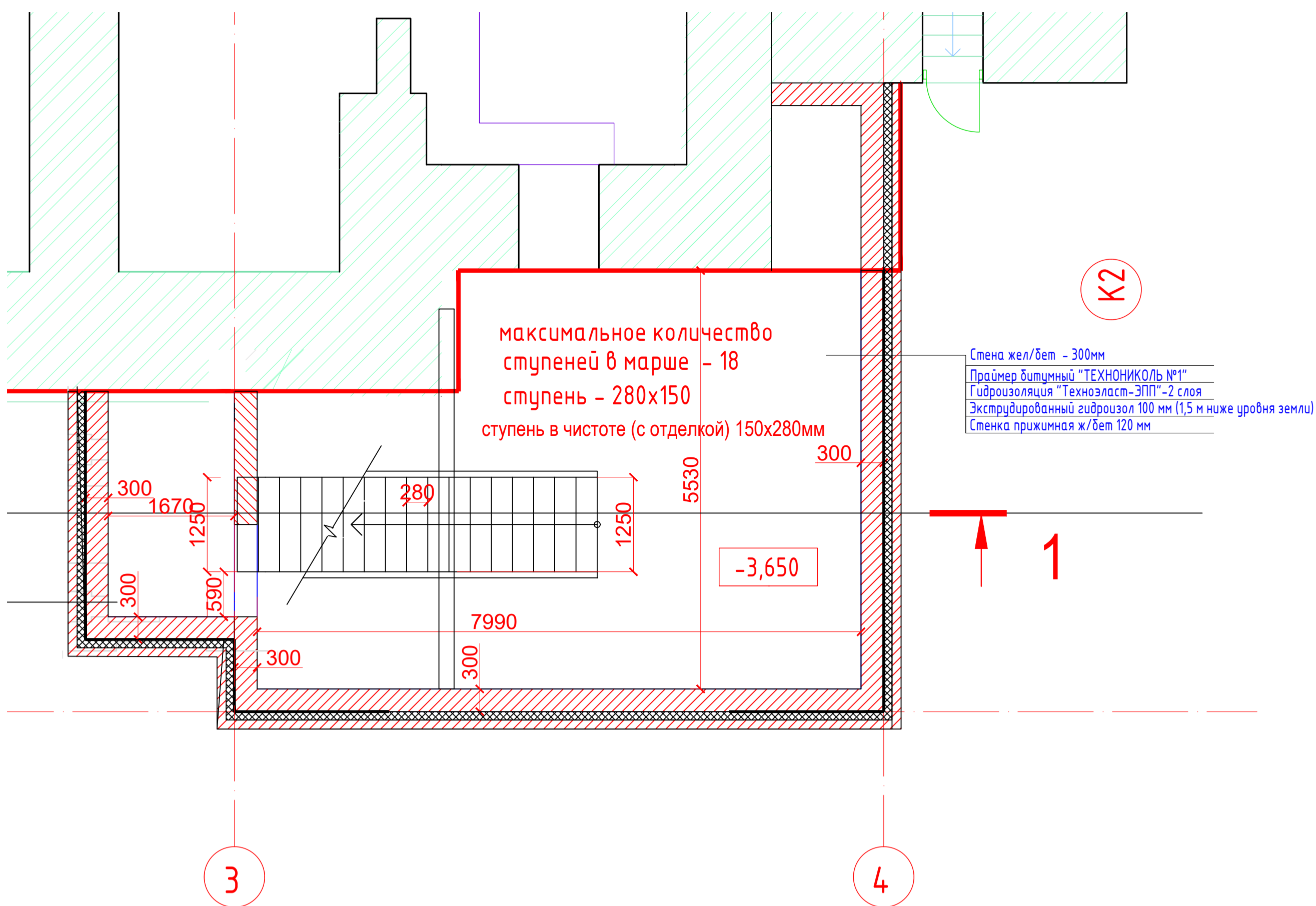
Взам. инв. №

Подл. и дата

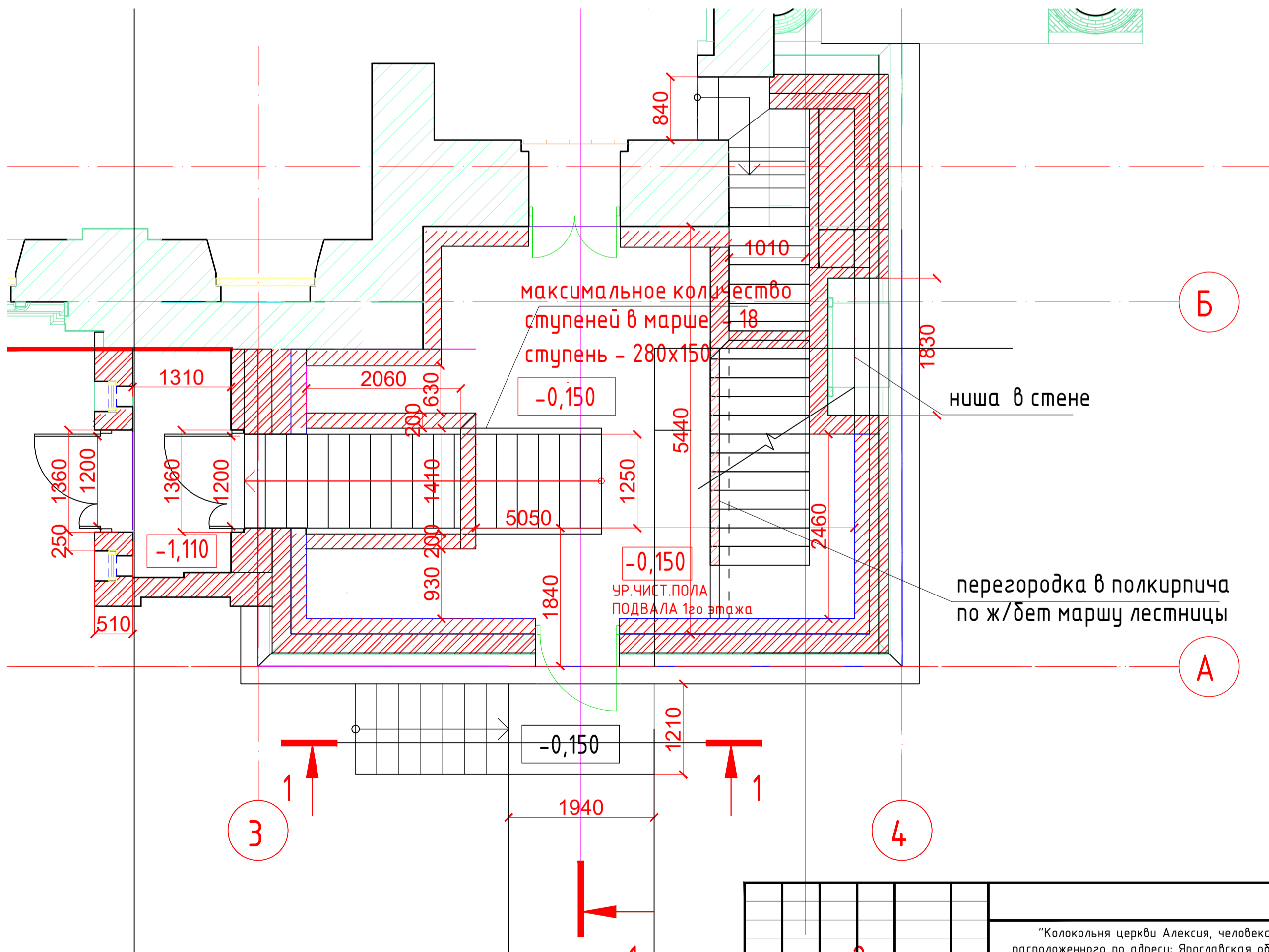
Инв. № подл.



ПЛАН ПОДВАЛА  
М 1:50



ПЛАН ПЕРВОГО ЭТАЖА  
М 1:50

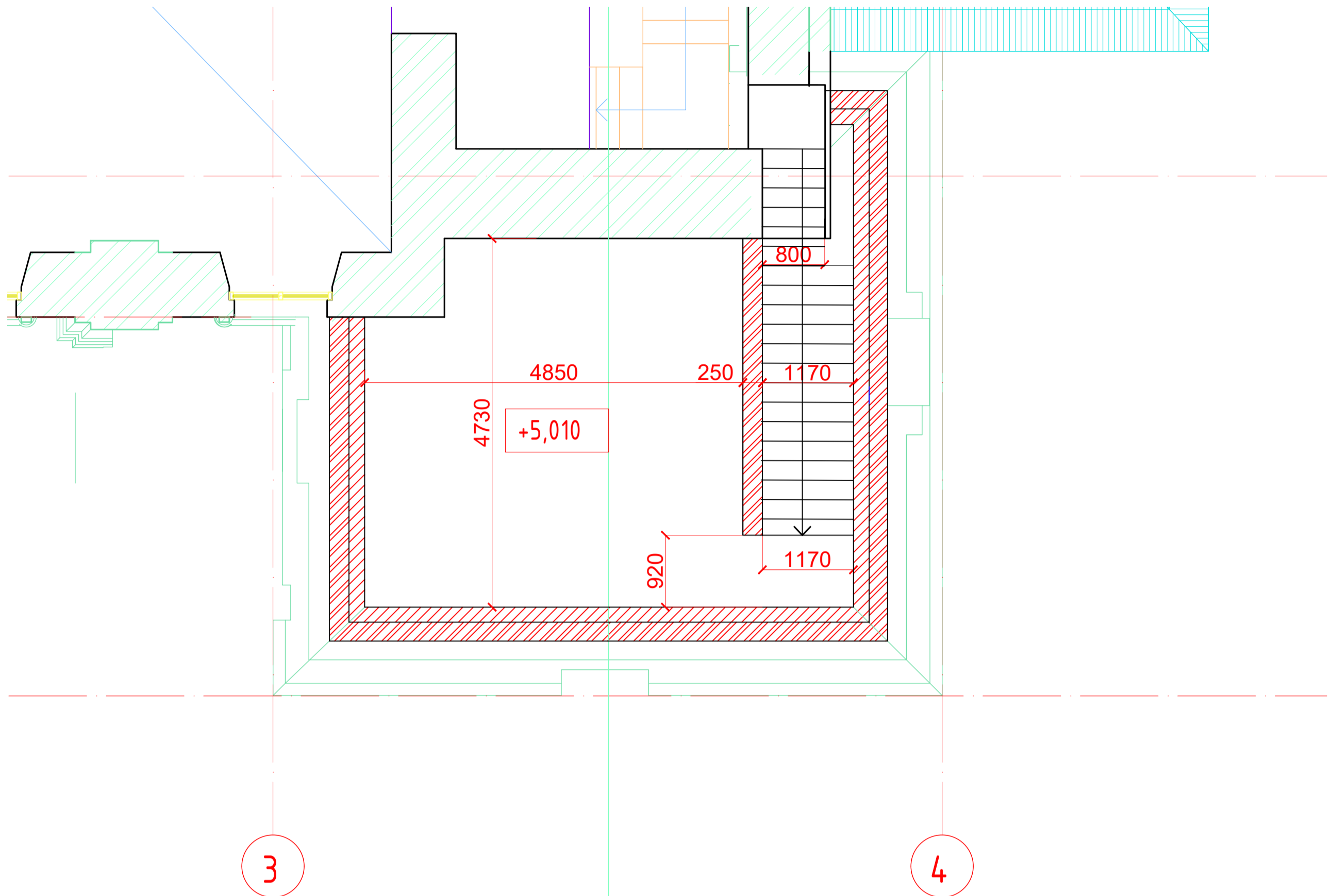


Создано	
Изм. N	подл.
Васм. инв. N	
Подл. и дата	
Инв. N подл.	

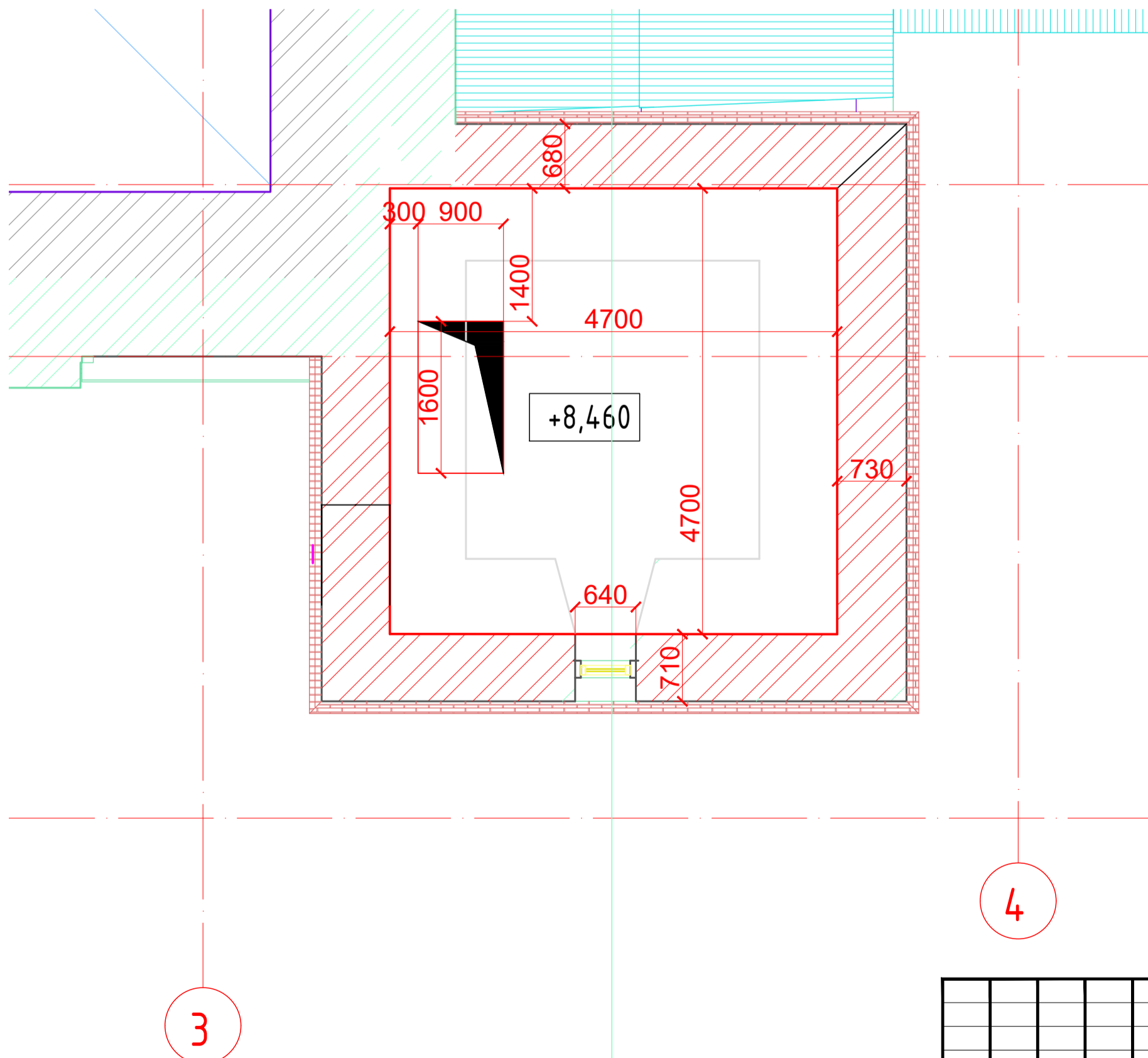
АР					
"Колокольня церкви Алексия, человека Божьего-нач.ХХв", расположенного по адресу: Ярославская область, Переславский р-н, село Новоалексеевка					
Изм.	Кол.ч	Лист	N док.	Подпись	Дата
Разработал	Наумов			<i>Наумов</i>	12.23
Колокольня			Стадия	Лист	Листов
			Р	11	
Н. контр.	Жиряков			<i>Жиряков</i>	12.23
ГИП	Попенов			<i>Попенов</i>	12.23
Планы подвала и первого этажа				ИП Трыков К.В.	



ПЛАН ВТОРОГО ЭТАЖА  
М 1:50



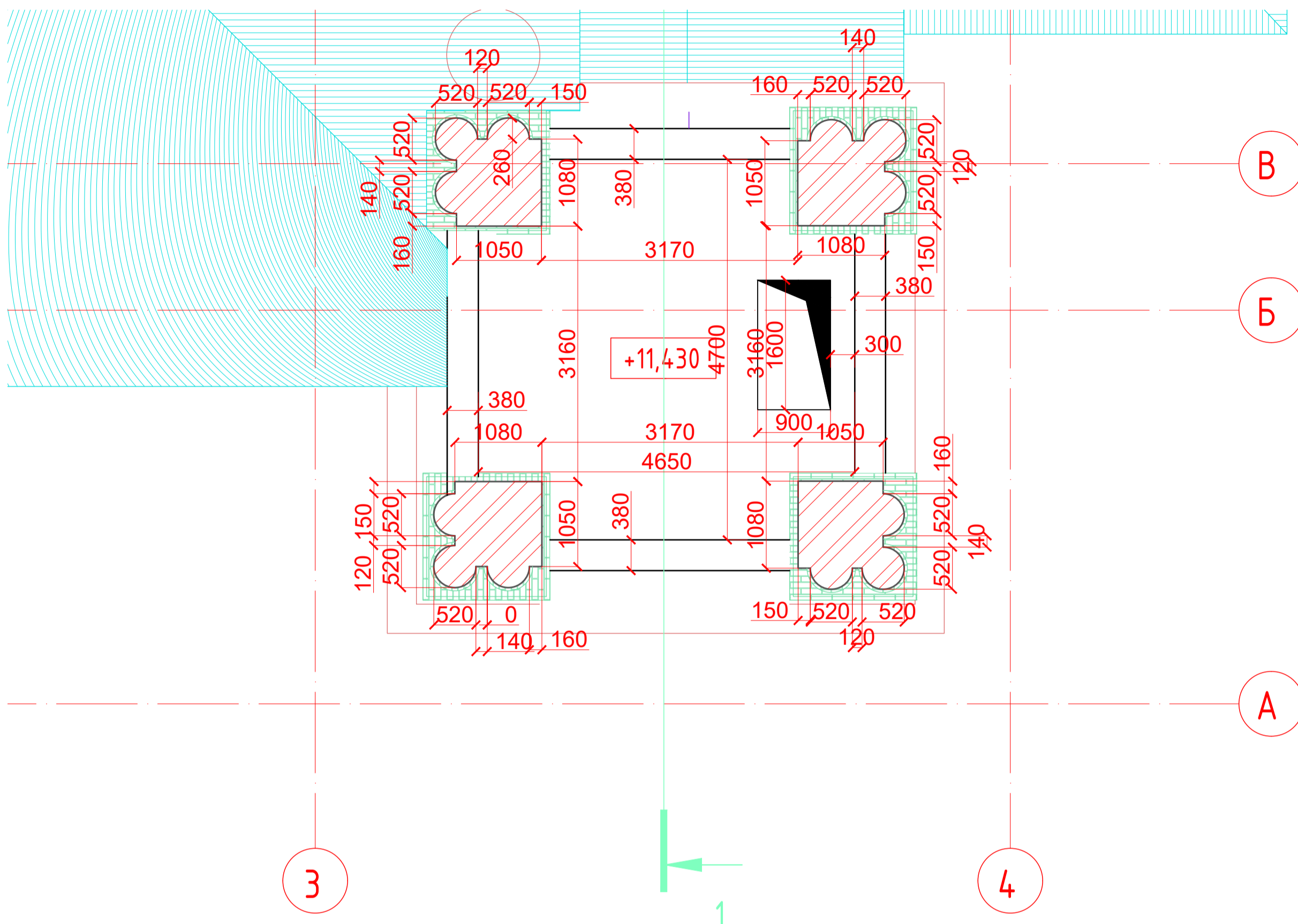
ПЛАН ТРЕТЬЕГО ЭТАЖА  
М 1:50



Создано	
Изм. N подл.	Подл. и дата
	Взам. инв. N

						АР			
						"Колокольня церкви Алексия, человека Божьего-нач.ХХв", расположенного по адресу: Ярославская область, Переславский р-н, село Новоалексеевка			
Изм.	Кол.уч	Лист	N док.	Подпись	Дата	Колокольня	Стадия	Лист	Листов
Разработал	Наумов			<i>Наумов</i>	12.23		Р	12	
Н. контр.	Жиряков			<i>Жиряков</i>	12.23	Планы второго и третьего этажа	ИП Трыков К.В.		
ГИП	Попенов			<i>Попенов</i>	12.23				

ПЛАН ЧЕТВЕРТОГО ЭТАЖА  
М 1:50

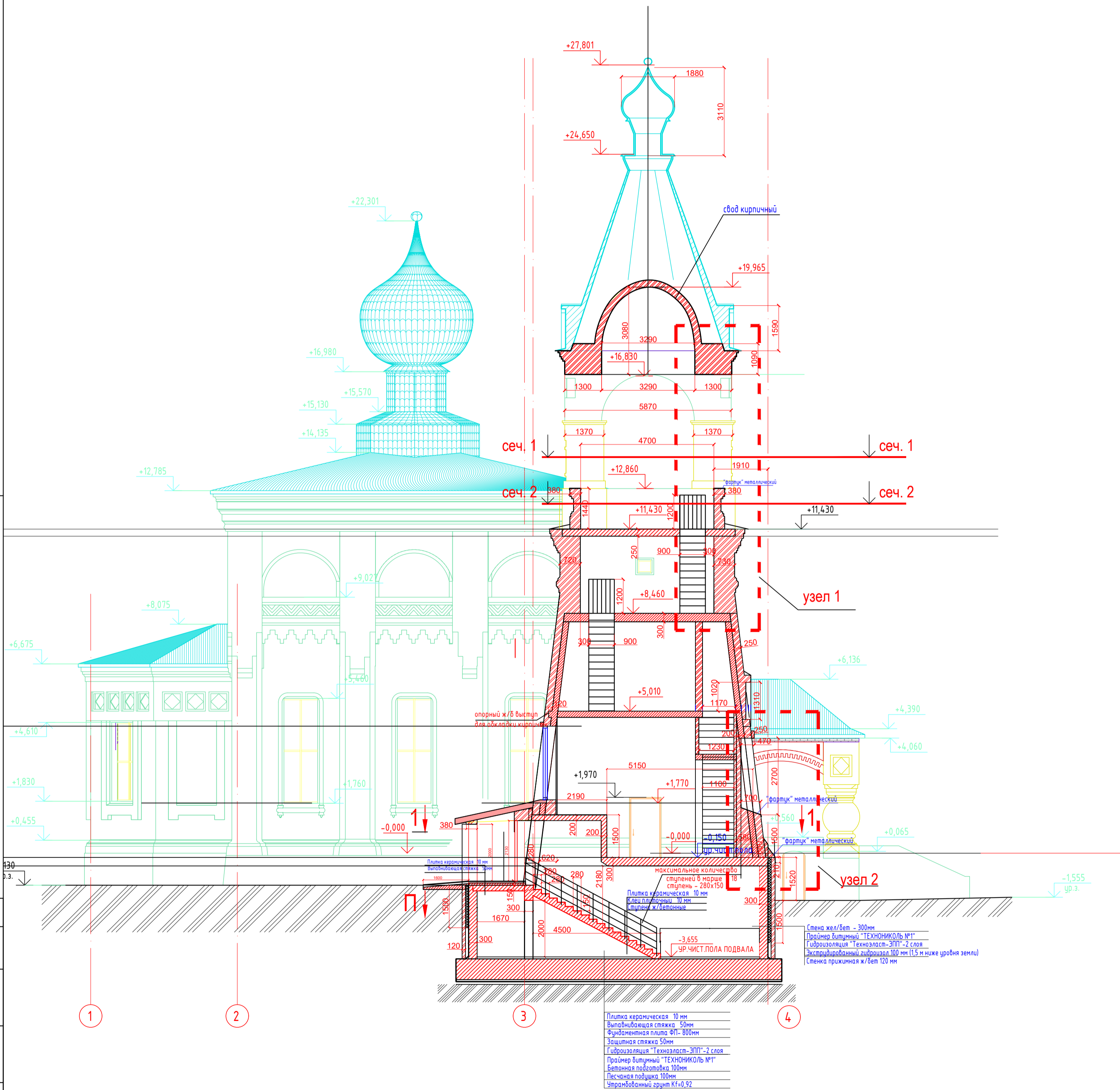


Создано	
Изм. N	
Инв. N подл.	
Подл. и дата	
Васм. инв. N	

						АР				
						"Колокольня церкви Алексея, человека Божьего-нач.ХХв", расположенного по адресу: Ярославская область, Переславский р-н, село Новоалексеевка				
Изм.	Кол.уч	Лист	N док.	Подпись	Дата	Колокольня		Стадия	Лист	Листов
Разработал	Наумов			<i>Наумов</i>	12.23			Р	13	
Н. контр.	Жиряков			<i>Жиряков</i>	12.23	План четвертого уровня (отм.+11.430)		ИП Трыков К.В.		
ГИП	Попенов			<i>Попенов</i>	12.23					



РАЗРЕЗ 1-1  
М 1:100



ПРИМЕЧАНИЕ:

В СЛУЧАЕ РАСХОЖДЕНИЯ ИНФОРМАЦИИ МЕЖДУ ДАННЫМИ ОБМЕРОВ И ФОТОФИКСАЦИЕЙ, ПРИОРИТЕТОМ ЯВЛЯЕТСЯ ФОТОФИКСАЦИЯ, УЗЛЫ И СЕЧЕНИЯ (М 1:25)

						АР			
						"Колокольня церкви Алексея, человека Божьего-нач.ХХв", расположенного по адресу: Ярославская область, Переславский р-н, село Новоалексеевка			
Изм.	Кол.уч	Лист	№ док.	Подпись	Дата	Колокольня	Стадия	Лист	Листов
Разработал	Наумов			<i>Наумов</i>	12.23		Р	14	
Н. контр.	Жиряков			<i>Жиряков</i>	12.23	Разрез 1-1. М 1:100	ИП Трыков К.В.		
ГИП	Попенов			<i>Попенов</i>	12.23				


Создано

Васм. инв. N

Подл. и дата

Инв. N подл.

РАЗРЕЗ 2-2  
M 1:100



ПРИМЕЧАНИЕ:

В СЛУЧАЕ РАСХОЖДЕНИЯ ИНФОРМАЦИИ МЕЖДУ ДАННЫМИ ОБМЕРОВ И ФОТОФИКСАЦИЕЙ, ПРИОРИТЕТОМ ЯВЛЯЕТСЯ ФОТОФИКСАЦИЯ, УЗЛЫ И СЕЧЕНИЯ (M 1:25)

						АР			
						"Колокольня церкви Алексея, человека Божьего-нач.ХХв", расположенного по адресу: Ярославская область, Переславский р-н, село Новоалексеевка			
Изм.	Кол.ч	Лист	№ док.	Подпись	Дата	Колокольня	Стадия	Лист	Листов
Разработал	Наумов			<i>Наумов</i>	12.23		Р	15	
Н. контр.	Жиряков			<i>Жиряков</i>	12.23	Разрез 2-2 M 1:100	ИП Трыков К.В.		
ГИП	Попенов			<i>Попенов</i>	12.23				

Создано


Васм. инв. N

Подл. и дата

Инв. N подл.



# ФАСАД ВОСТОЧНЫЙ М 1:100




### ПРИМЕЧАНИЕ:

В СЛУЧАЕ РАСХОЖДЕНИЯ ИНФОРМАЦИИ МЕЖДУ ДАННЫМИ ОБМЕРОВ И ФОТОФИКСАЦИЕЙ, ПРИОРИТЕТОМ ЯВЛЯЕТСЯ ФОТОФИКСАЦИЯ, УЗЛЫ И СЕЧЕНИЯ (М 1:25)

						АР			
						"Колокольня церкви Алексея, человека Божьего-нач.ХХв", расположенного по адресу: Ярославская область, Переславский р-н, село Новоалексеевка			
Изм.	Кол.уч	Лист	№ док.	Подпись	Дата	Колокольня	Стадия	Лист	Листов
Разработал	Наумов			<i>Наумов</i>	12.23		Р	16	
Н. контр.	Жиряков			<i>Жиряков</i>	12.23	Фасад восточный М 1:100	ИП Трыков К.В.		
ГИП	Попенов			<i>Попенов</i>	12.23				

Создано: \_\_\_\_\_  
Инв. № подл. \_\_\_\_\_  
Подп. и дата \_\_\_\_\_  
Взам. инв. № \_\_\_\_\_

# ФАСАД ЗАПАДНЫЙ М 1:100



**ПРИМЕЧАНИЕ:**


В СЛУЧАЕ РАСХОЖДЕНИЯ ИНФОРМАЦИИ МЕЖДУ ДАННЫМИ ОБМЕРОВ И ФОТОФИКСАЦИЕЙ, ПРИОРИТЕТОМ ЯВЛЯЕТСЯ ФОТОФИКСАЦИЯ, УЗЛЫ И СЕЧЕНИЯ (М 1:25)

						АР
						"Колокольня церкви Алексея, человека Божьего-нач.ХХв", расположенного по адресу: Ярославская область, Переславский р-н, село Новоалексеевка
Изм.	Кол.уч	Лист	№ док.	Подпись	Дата	Колокольня
Разработал	Наумов			<i>Наумов</i>	12.23	
						Фасад западный М 1:100
Н. контр.	Жиряков			<i>Жиряков</i>	12.23	ИП Трыков К.В.
ГИП	Попенов			<i>Попенов</i>	12.23	17

Создано  
Васм. инв. N  
Подл. и дата  
Инв. N подл.



ФАСАД СЕВЕРНЫЙ  
М 1:100



ПРИМЕЧАНИЕ:

В СЛУЧАЕ РАСХОЖДЕНИЯ ИНФОРМАЦИИ МЕЖДУ ДАННЫМИ ОБМЕРОВ И ФОТОФИКСАЦИЕЙ, ПРИОРИТЕТОМ ЯВЛЯЕТСЯ ФОТОФИКСАЦИЯ, УЗЛЫ И СЕЧЕНИЯ (М 1:25)

						АР			
						"Колокольня церкви Алексея, человека Божьего-нач.ХХв", расположенного по адресу: Ярославская область, Переславский р-н, село Новоалексеевка			
Изм.	Кол.уч	Лист	№ док.	Подпись	Дата	Колокольня	Стадия	Лист	Листов
Разработал	Наумов			<i>Наумов</i>	12.23		Р	18	
Н. контр.	Жиряков			<i>Жиряков</i>	12.23	Фасад северный М 1:100	ИП Трыков К.В.		
ГИП	Попенов			<i>Попенов</i>	12.23				


Создано

Васм. инв. N

Подл. и дата

Инв. N подл.

ФАСАД ЮЖНЫЙ  
М 1:100



ПРИМЕЧАНИЕ:

В СЛУЧАЕ РАСХОЖДЕНИЯ ИНФОРМАЦИИ МЕЖДУ ДАННЫМИ ОБМЕРОВ И ФОТОФИКСАЦИЕЙ, ПРИОРИТЕТОМ ЯВЛЯЕТСЯ ФОТОФИКСАЦИЯ, УЗЛЫ И СЕЧЕНИЯ (М 1:25)

						АР				
						"Колокольня церкви Алексея, человека Божьего-нач.ХХв", расположенного по адресу: Ярославская область, Переславский р-н, село Новоалексеевка				
Изм.	Кол.ч	Лист	№ док.	Подпись	Дата	Колокольня		Стадия	Лист	Листов
								Р	19	
Н. контр.	Жиряков				12.23	Фасад южный		ИП Трыков К.В.		
ГИП	Попенов				12.23	М 1:100				

Согласовано

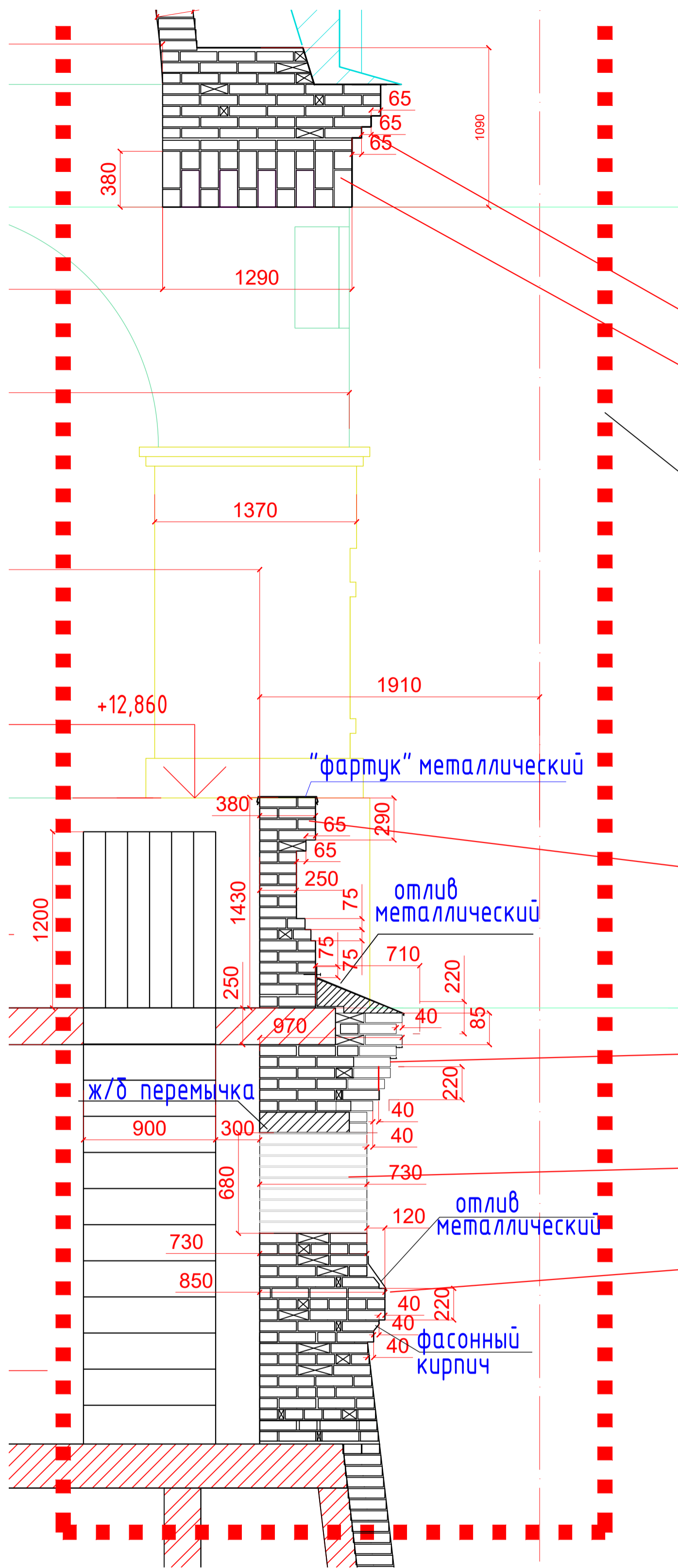
Васм. инв. N

Подл. и дата

Инв. N подл.



УЗЕЛ 1 (ФРАГМЕНТ РАЗРЕЗА ПО СТЕНЕ)  
М 1:25



ПРИМЕЧАНИЕ:

В СЛУЧАЕ РАСХОЖДЕНИЯ ИНФОРМАЦИИ МЕЖДУ ДАННЫМИ ОБМЕРОВ И ФОТОФИКСАЦИЕЙ, ПРИОРИТЕТОМ ЯВЛЯЕТСЯ ФОТОФИКСАЦИЯ.


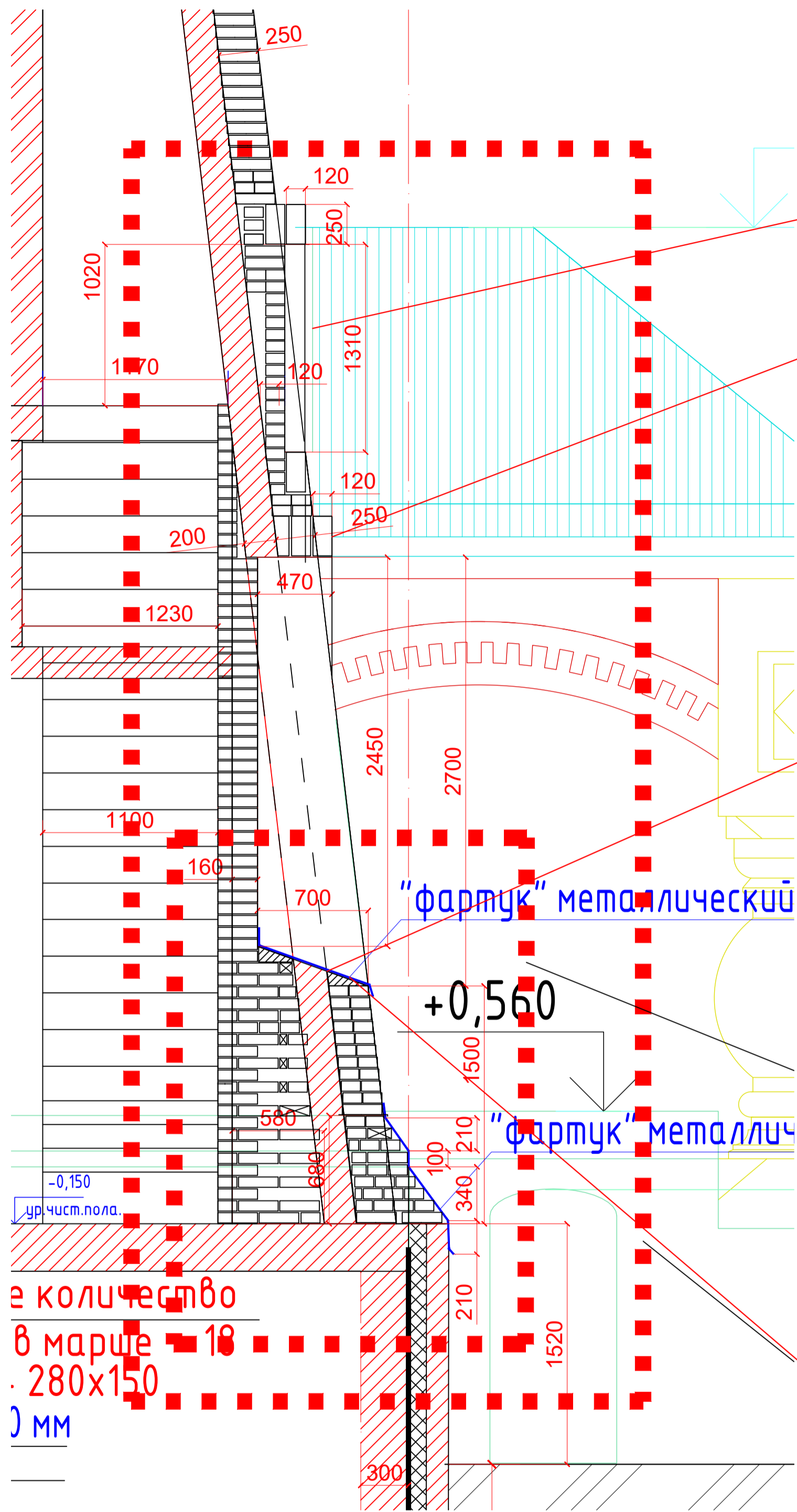
ПРИМЕЧАНИЕ:

В СЛУЧАЕ РАСХОЖДЕНИЯ ИНФОРМАЦИИ МЕЖДУ ДАННЫМИ ОБМЕРОВ И ФОТОФИКСАЦИЕЙ, ПРИОРИТЕТОМ ЯВЛЯЕТСЯ ФОТОФИКСАЦИЯ, УЗЛЫ И СЕЧЕНИЯ (М 1:25)

						АР
						"Колокольня церкви Алексия, человека Божьего-нач.ХХв", расположенного по адресу: Ярославская область, Переславский р-н, село Новоалексеевка
Изм.	Кол.уч	Лист	№ док.	Подпись	Дата	Колокольня
						Р 20
Н. контр.	Жиряков				12.23	Узлы и детали М 1:25
ГИП	Попенов				12.23	ИП Трыков К.В.



УЗЕЛ 2 (ФРАГМЕНТ РАЗРЕЗА ПО СТЕНЕ)  
М 1:25



ПРИМЕЧАНИЕ:

В СЛУЧАЕ РАСХОЖДЕНИЯ ИНФОРМАЦИИ МЕЖДУ ДАННЫМИ ОБМЕРОВ И ФОТОФИКСАЦИЕЙ, ПРИОРИТЕТОМ ЯВЛЯЕТСЯ ФОТОФИКСАЦИЯ, УЗЛЫ И СЕЧЕНИЯ (М 1:25)

Создано

Васм. инв. N


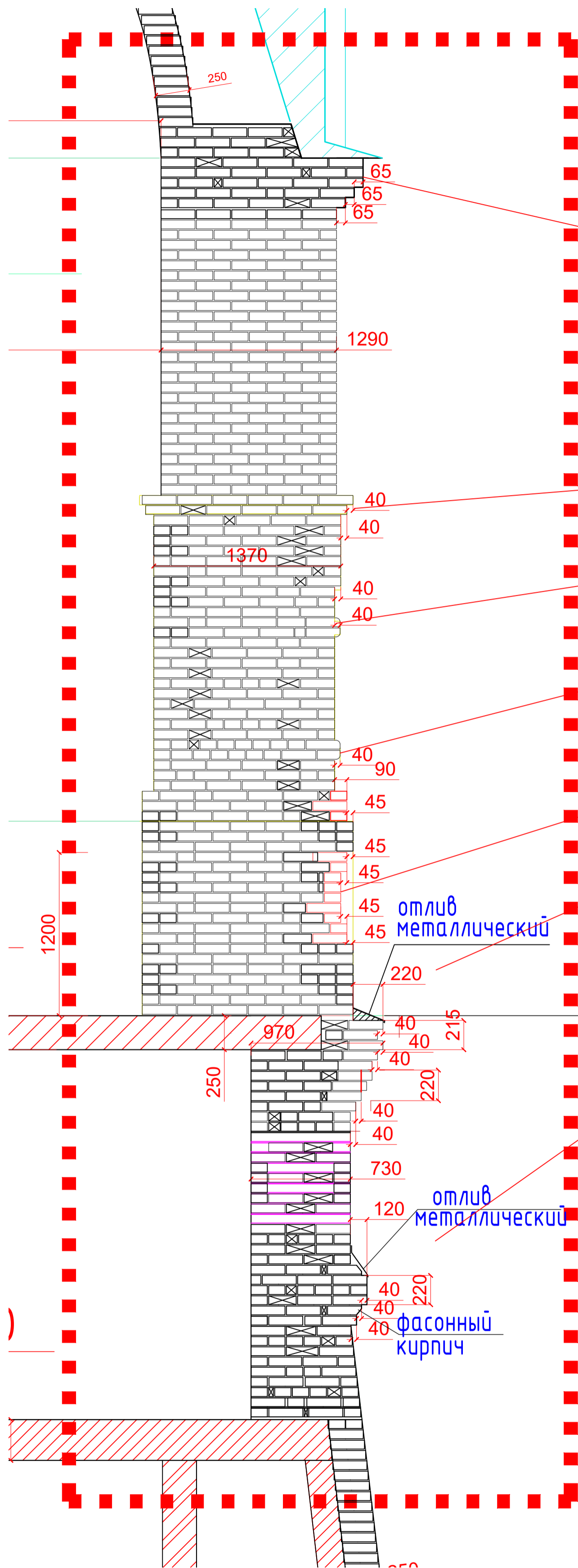
Подл. и дата

Инв. N подл.

						АР			
						"Колокольня церкви Алексея, человека Божьего-нач.ХХв", расположенного по адресу: Ярославская область, Переславский р-н, село Новоалексеевка			
Изм.	Кол.ч	Лист	N док.	Подпись	Дата	Колокольня	Стадия	Лист	Листов
							Р	21	
Н. контр.	Жиряков				12.23	Узлы и детали			
ГИП	Попенов				12.23	М 1:25	ИП Трыков К.В.		



СЕЧЕНИЕ 3-3  
М 1:25



ПРИМЕЧАНИЕ:

В СЛУЧАЕ РАСХОЖДЕНИЯ ИНФОРМАЦИИ МЕЖДУ ДАННЫМИ ОБМЕРОВ И ФОТОФИКСАЦИЕЙ, ПРИОРИТЕТОМ ЯВЛЯЕТСЯ ФОТОФИКСАЦИЯ, УЗЛЫ И СЕЧЕНИЯ (М 1:25)

						АР
						"Колокольня церкви Алексия, человека Божьего-нач.ХХв", расположенного по адресу: Ярославская область, Переславский р-н, село Новоалексеевка
Изм.	Кол.ч	Лист	№ док.	Подпись	Дата	Колокольня
						Р
Разработал	Наумов			<i>Наумов</i>	12.23	Лист
						22
						Листов
Н. контр.	Жиряков			<i>Жиряков</i>	12.23	Узлы и детали
ГИП	Попенов			<i>Попенов</i>	12.23	М 1:25
						ИП Трыков К.В.

Создано

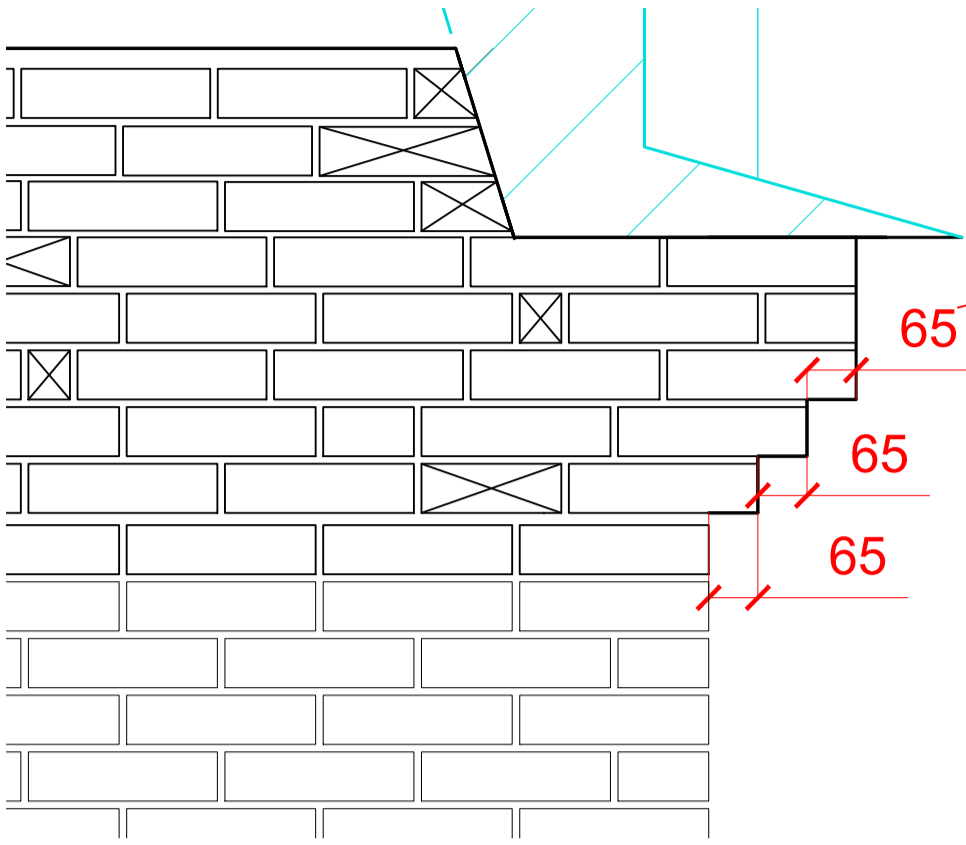
Подл. и дата

Васм. инв. №


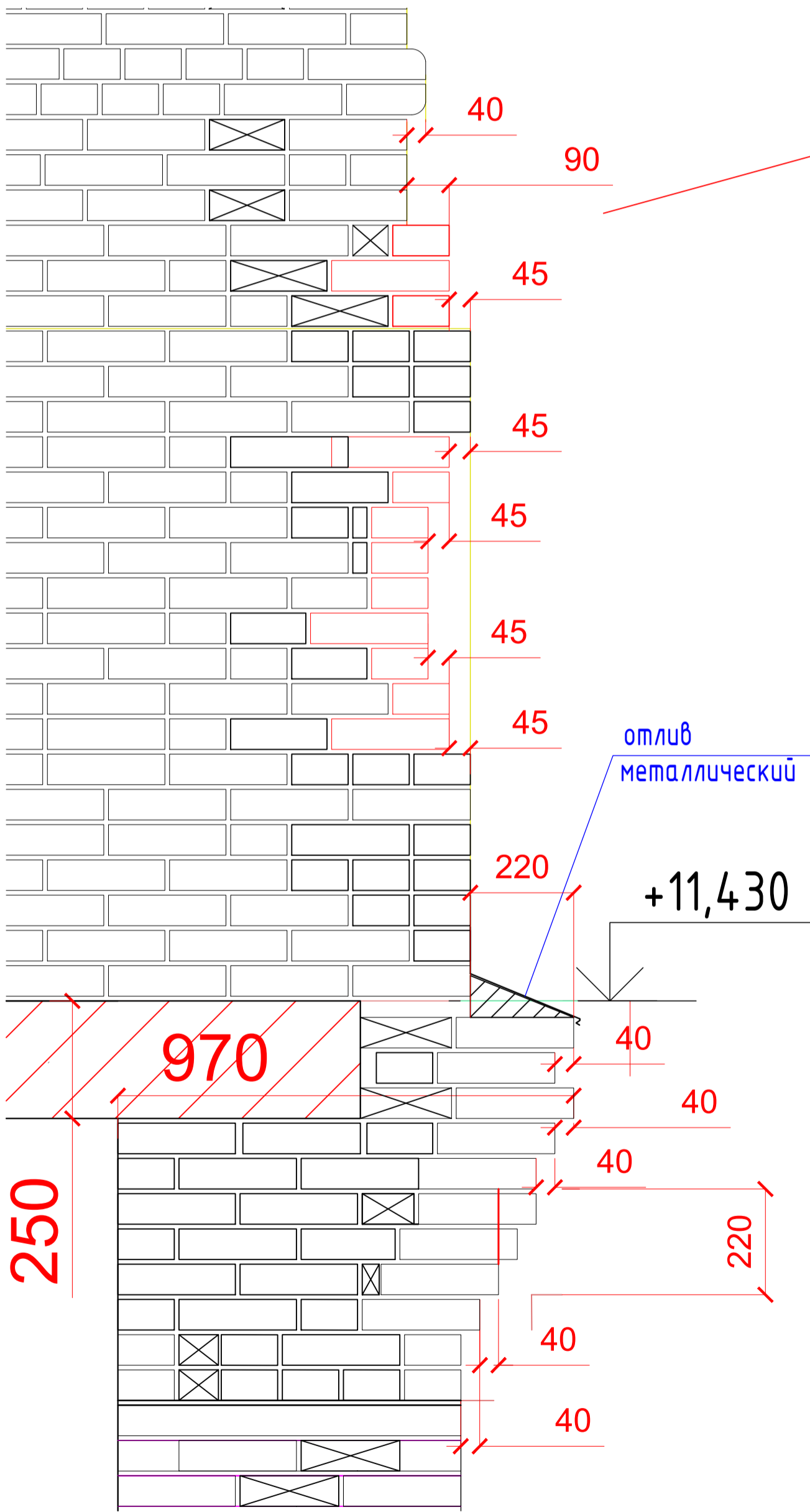
Инв. № подл.



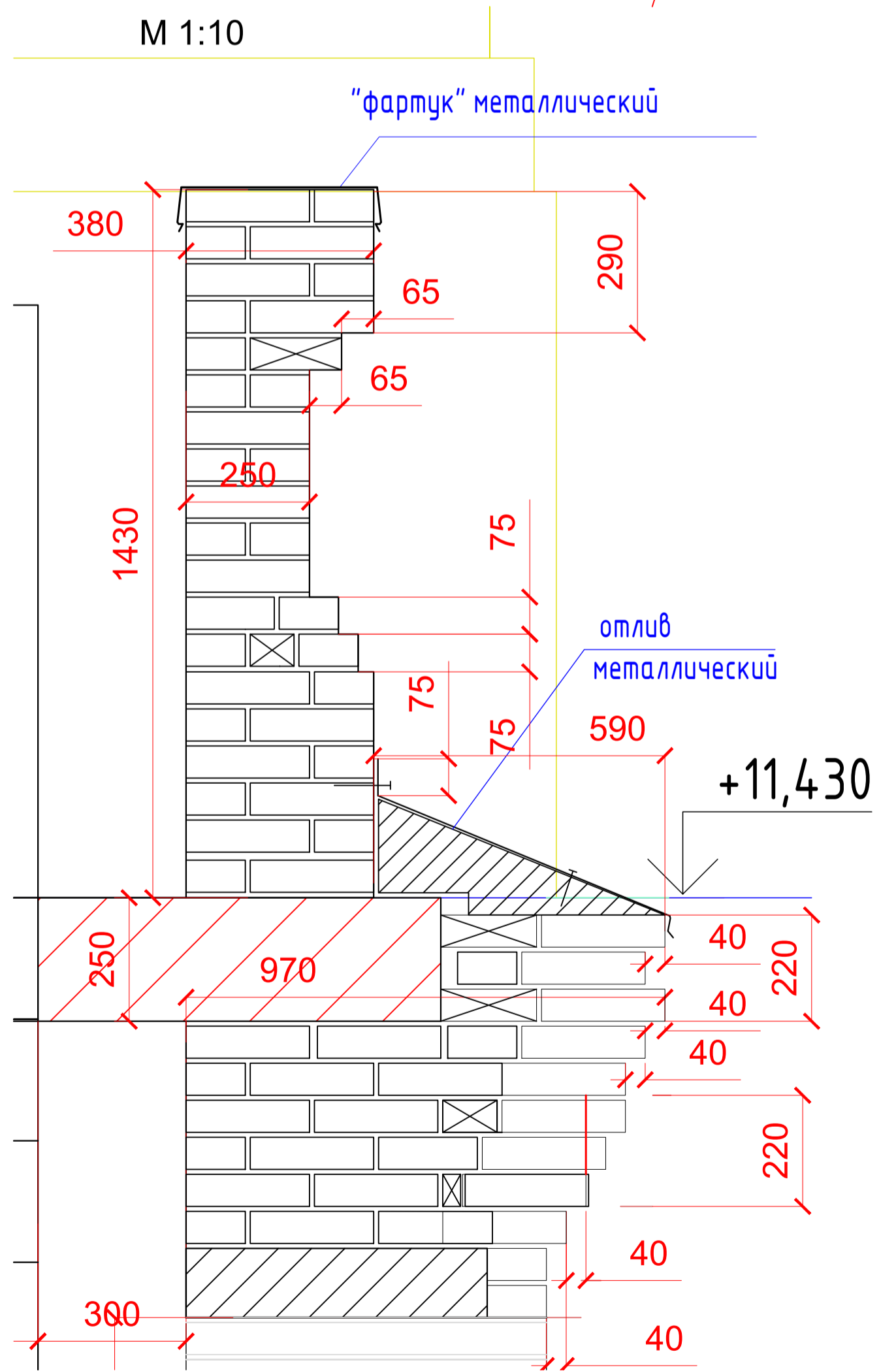
М 1:10



М 1:10



М 1:10



**ПРИМЕЧАНИЕ:**

В СЛУЧАЕ РАСХОЖДЕНИЯ ИНФОРМАЦИИ МЕЖДУ ДАННЫМИ ОБМЕРОВ И ФОТОФИКСАЦИЕЙ, ПРИОРИТЕТОМ ЯВЛЯЕТСЯ ФОТОФИКСАЦИЯ, УЗЛЫ И СЕЧЕНИЯ (М 1:25)

						АР				
						"Колокольня церкви Алексея, человека Божьего-нач.ХХв", расположенного по адресу: Ярославская область, Переславский р-н, село Новоалексеевка				
Изм.	Кол.ч	Лист	№ док.	Подпись	Дата	Колокольня		Стадия	Лист	Листов
Разработал	Наумов			<i>Наумов</i>	12.23	Узлы и детали М 1:10		Р	23	
Н. контр.	Жиряков			<i>Жиряков</i>	12.23			ИП Трыков К.В.		
ГИП	Попенов			<i>Попенов</i>	12.23					

Согласовано

Васм. инв. N

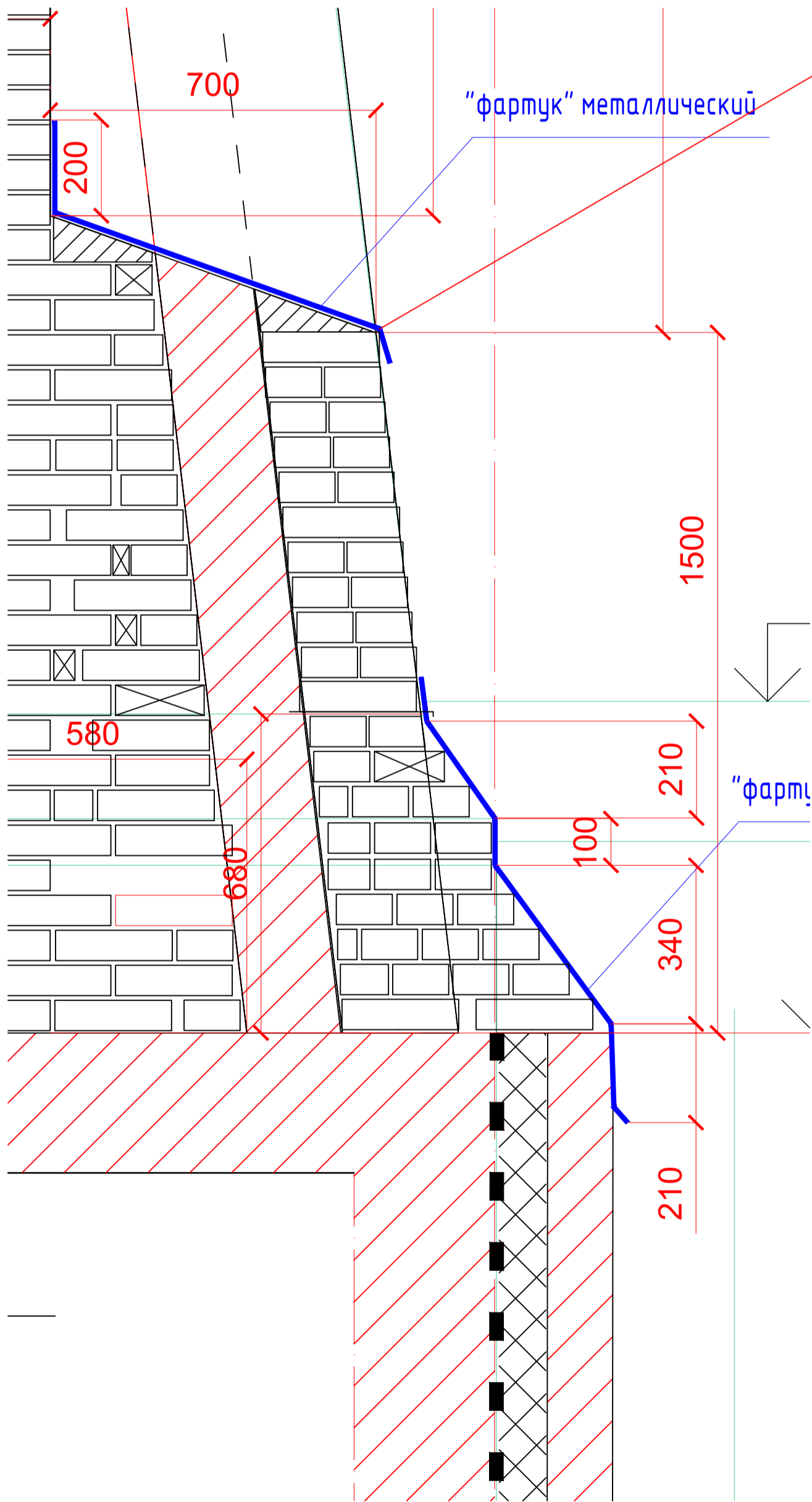
Подп. и дата

Инв. N подл.





М 1:10



**ПРИМЕЧАНИЕ:**

В СЛУЧАЕ РАСХОЖДЕНИЯ ИНФОРМАЦИИ МЕЖДУ ДАННЫМИ ОБМЕРОВ И ФОТОФИКСАЦИЕЙ, ПРИОРИТЕТОМ ЯВЛЯЕТСЯ ФОТОФИКСАЦИЯ, УЗЛЫ И СЕЧЕНИЯ (М 1:25)

						АР				
						"Колокольня церкви Алексея, человека Божьего-нач.ХХв", расположенного по адресу: Ярославская область, Переславский р-н, село Новоалексеевка				
Изм.	Кол.уч	Лист	№ док.	Подпись	Дата	Колокольня		Стадия	Лист	Листов
Разработал	Наумов			<i>Наумов</i>	12.23			Р	24	
Н. контр.	Жиряков			<i>Жиряков</i>	12.23	Узлы и детали М 1:10		ИП Трыков К.В.		
ГИП	Попенов			<i>Попенов</i>	12.23					

Согласовано

Васм. инв. N

Подп. и дата

Инв. N подл.